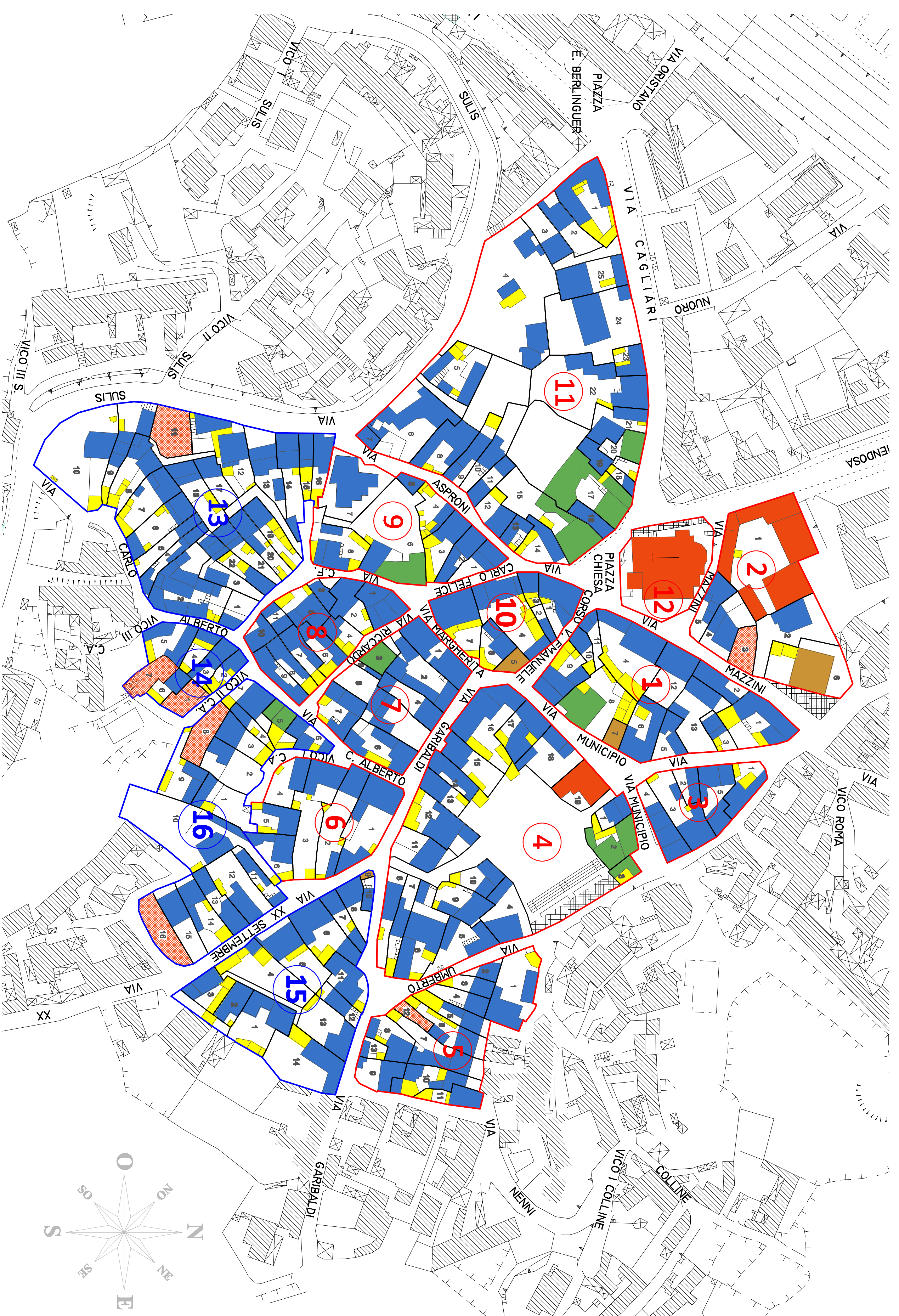


DESTINAZIONI D'USO

SCALA 1:1000



N° EDIFICI ESAMINATI : 299
N° ISOLATI : 16

DESTINAZIONE D'USO	
RESIDENZIALE	272
NON RESIDENZIALE:	004
MISTA :	015
SERVIZI PUBBLICI :	008

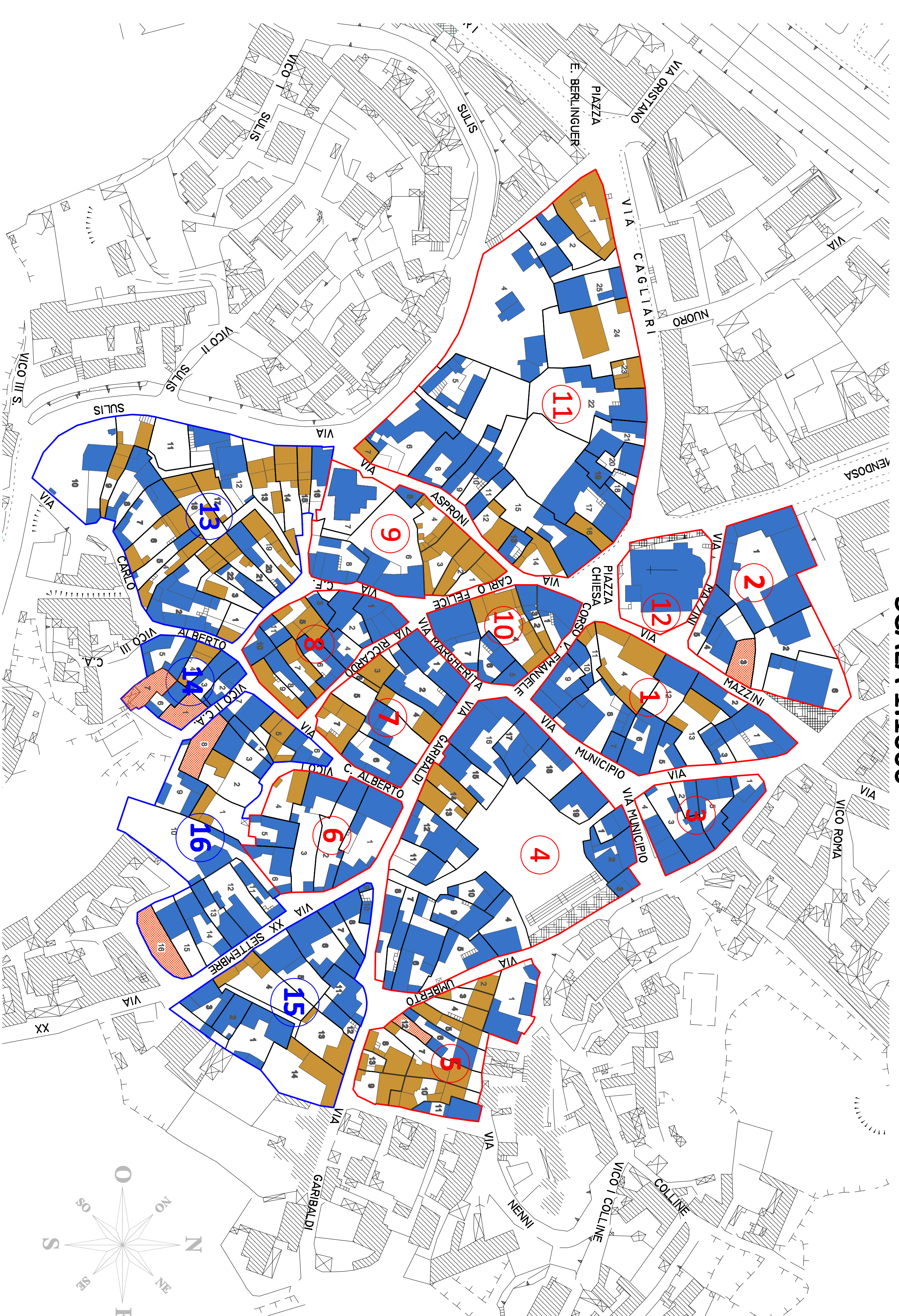
90,97 %
01,34 %
05,02 %
02,67 %

LEGENDA

	destinazione residenziale
	destinazione non residenziale
	destinazione mista (residenziale e non residenziale)
	servizi pubblici
	terreno
	lotti ineditati

GRADO DI UTILIZZO

SCALA 1:1000



N° LOTTI ESAMINATI : 180
N° ISOLATI : 16

GRADO DI UTILIZZO	
INEDITATI :	06
DISABITATI :	54
ABITATI :	120

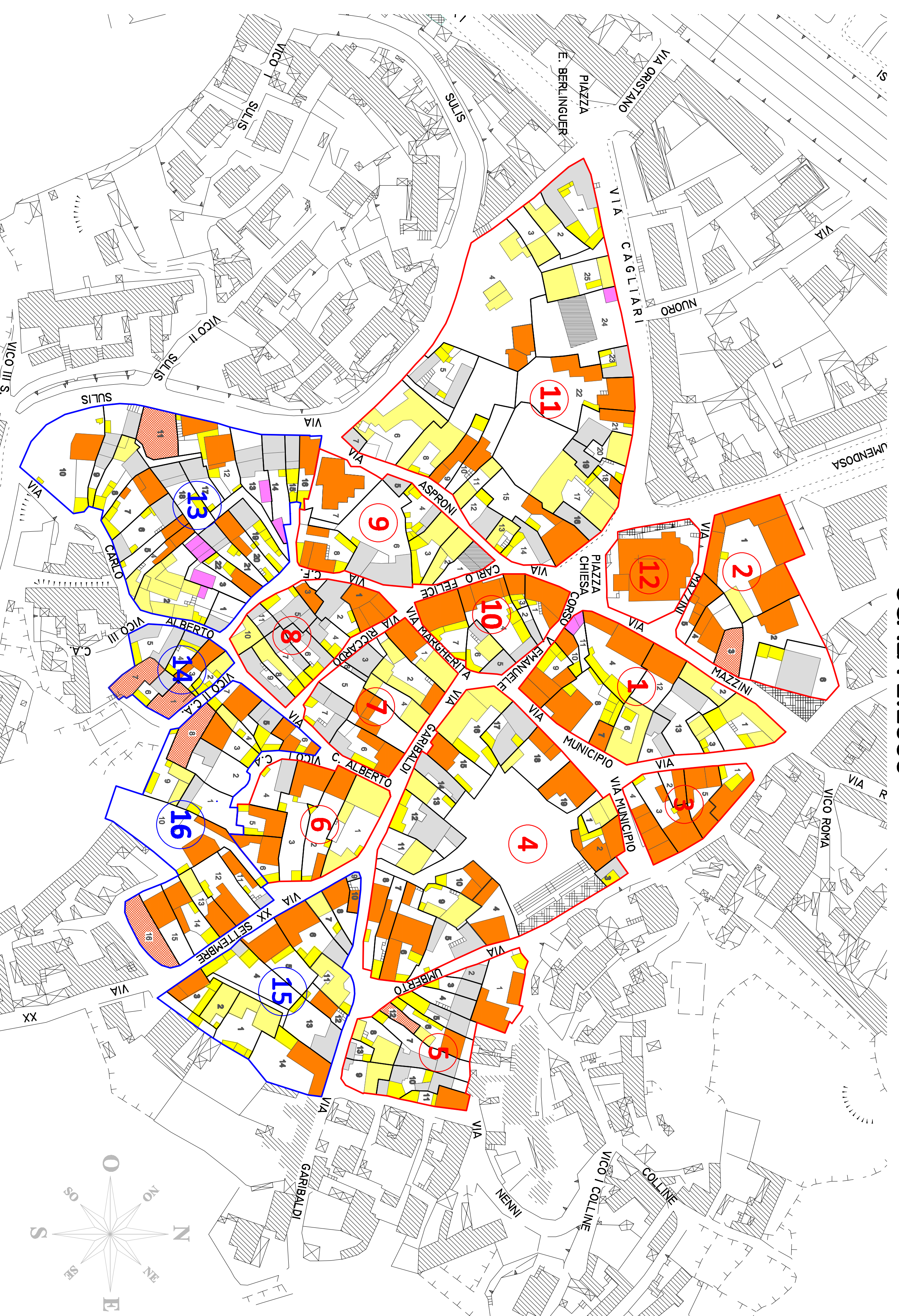
03,33 %
30,00 %
66,67 %

LEGENDA

	lotti utilizzati
	lotti non utilizzati
	lotti ineditati

STATO DI CONSERVAZIONE

SCALA 1:1000



N° EDIFICI ESAMINATI : 299
N° ISOLATI : 16

STATO DI CONSERVAZIONE DEGLI EDIFICI	
RUDERI :	010
CATTIVO :	095
MEGGIORE :	068
BUONO :	124
IN CORSO DI COSTRUZIONE	002

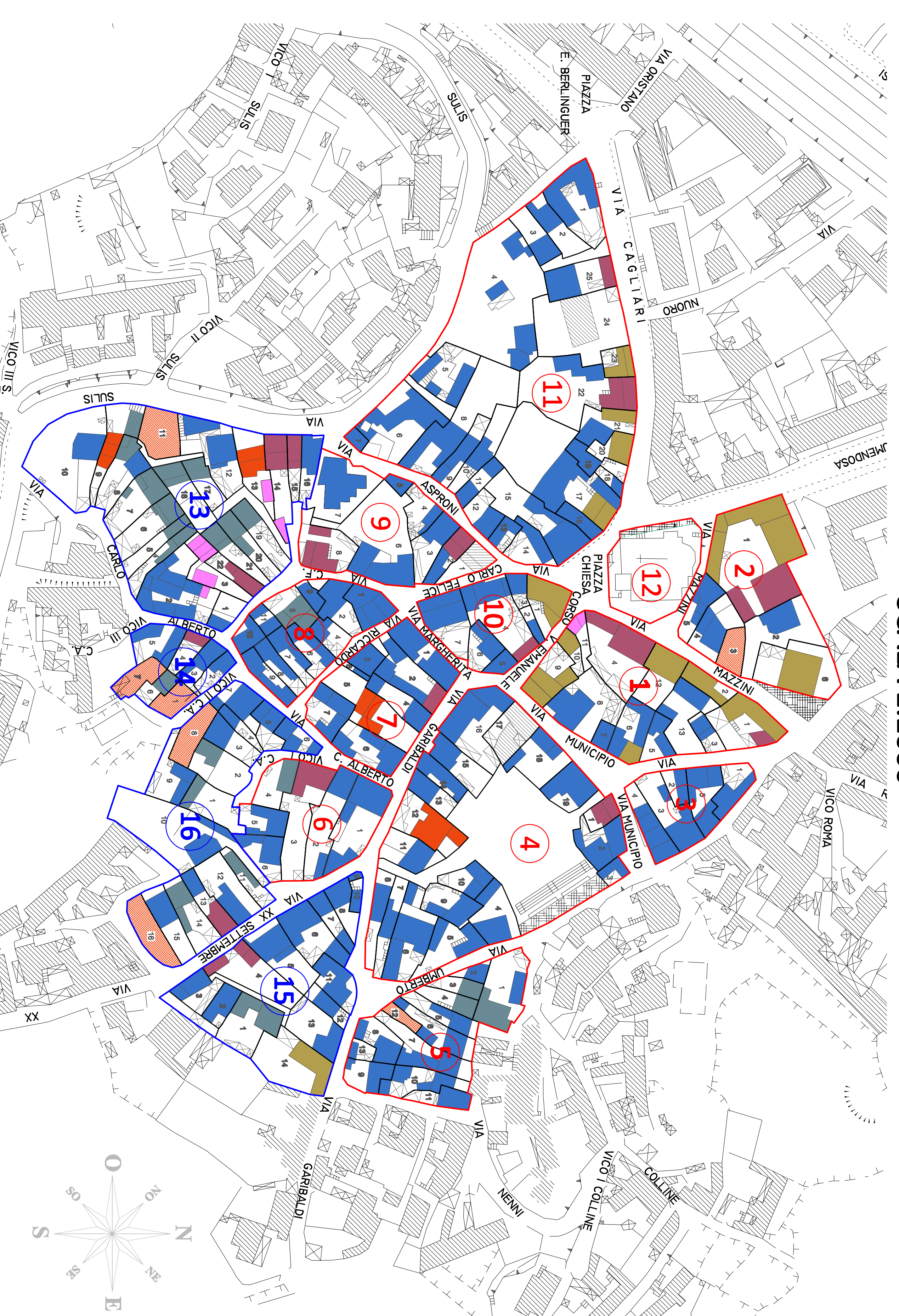
03,34 %
31,78 %
22,74 %
41,47 %
00,67 %

LEGENDA

	buono
	mezzogiorno
	cattivo
	rudere
	terreno
	lotti ineditati
	in corso di costruzione

TIPOLOGIE EDILIZIE

SCALA 1:1000



N° IMPIANTI ESAMINATI : 172
N° ISOLATI : 16

TIPOLOGIE EDILIZIE	
CORTE ANTISTANTE :	34
CORTE RETROSTANTE :	24
CORTE DOPIA :	6
PALAZZU	23
NON DEFINIBILE STORICAMENTE	85

19,77 %
13,95 %
3,49 %
13,37 %
49,42 %

LEGENDA

	tipologie a corte antistante
	tipologie a corte retrostante
	tipologie a corte doppia
	tipologie a palazzu
	tipologie non definibili storicamente
	rudere

COMUNE DI BALLAO

PROVINCIA DI CAGLIARI



PIANO PARTICOLAREGGIATO DELLA ZONA A
(CENTRO STORICO) E DELLE PARTI DI ZONA B
INTERNE AL CENTRO DI ANTICA E PRIMA FORMAZIONE
(CENTRO MANTICE)
art. 62 della N.T.A. del P.P.R.
Aggion. Luglio 2014

Elaborato:
- DESTINAZIONI D'USO
- STATO DI CONSERVAZIONE
- GRADO DI UTILIZZO
- TIPOLOGIE EDILIZIE

T.A.V.

4

SCALA 1:1000

PROGETTISTA



COMUNE DI BALLAO
PROVINCIA DI CAGLIARI
PUBBLICAZIONE
N. 22 DEL 2014
N. 22 DEL 2014
N. 22 DEL 2014